




Entidad Federativa: E27 Tabasco

Área de Enfoque: EL03 Información y estadística

ALINEACIÓN PSE						
OBJETIVO:						
	RESUMEN NARRATIVO	INDICADOR	META	SUPUESTO	MEDIO DE VERIFICACIÓN	ALINEACIÓN LOCAL
Fin	Garantizar que el sistema educativo estatal responda con eficiencia a las demandas de la sociedad mediante la implementación de servicios de información y estadística que favorezcan la toma de decisiones.	Tasa de crecimiento media anual de la matrícula (TCMA)	1.35	Los centros de trabajo y áreas educativas cumplen integrando y atendiendo satisfactoriamente los requerimientos de información; además existan escenarios sociales, económicos, tecnológicos y climáticos que nos favorecen en la recopilación, procesamiento y publicación de la información.	Estadística básica del sistema educativo estatal de los ciclos escolares de análisis. Documentos que oficializan la entrega de los resultados de cada proceso en las instancias normativas. www.setab.gob.mx/cstadistica	
Propósito 1	Las unidades responsables cuentan con servicios de información y estadística en tiempo y forma, favoreciendo una toma de decisiones informada.	Porcentaje de unidades responsables atendidas con servicio de información y estadística	78.26	Los centros de trabajo y áreas educativas cumplen integrando y atendiendo satisfactoriamente los requerimientos de información.	Solicitudes oficiales realizadas de manera impresa y digital. Dirección del Sistema de Información Estadística de la SETAB, www.setab.gob.mx	3
Componente 1	Registro de las características básicas relativas a la ubicación geográfica, situación administrativa y educativa de los centros de trabajo que integran el sistema educativo estatal para la actualización de catálogos que faciliten a las unidades responsables la toma de decisiones sobre la asignación de recursos y apoyos diversos.	Porcentaje de centros de trabajo actualizados	22.89	Los sistemas de identificación de centros (SIC) y de administración de inmuebles (SAI), administrados por la SEP, operan adecuada e ininterrumpidamente. Se cuenta con personal debidamente capacitado y un servicio de internet y hardware funcionando en óptimas condiciones.	Formato CCT-NM, Bases de Datos, Cédula de Identificación del Centro de Trabajo, Cédula de Georreferenciación Educativa, oficinas de notificación de movimientos, Acuerdos Educativos de Autorización, RVOE's, Planes y Programas de Estudio, anexo de carreras, Dirección del Sistema de Información Estadística. www.setab.gob.mx	3
Actividad 1	Formatos CCT-NM autorizados para la actualización del catálogo de centros de trabajo del sistema educativo estatal que facilite a las unidades responsables la toma de decisiones sobre la asignación de recursos y apoyos diversos.	Porcentaje de formatos autorizados	91.67	Los sistemas de identificación de centros (SIC) y de administración de inmuebles (SAI), administrados por la SEP, operan adecuada e ininterrumpidamente; Las unidades responsables realizan en tiempo y forma los trámites administrativos para la notificación y autorización de los movimientos en el Catálogo de Centros de Trabajo y actualización al Catálogo de Carreras; Se cuenta con personal debidamente capacitado y un servicio de internet y hardware funcionando en óptimas condiciones.	Bitácora de movimientos al catálogo de centros de trabajo, Formatos CCT-NM autorizados, Bases de Datos, Cédula de identificación del Centro de Trabajo, Cédula de Georreferenciación Educativa, oficinas de notificación de movimientos, Acuerdos Educativos de Autorización, RVOE's, Planes y Programas de Estudio, anexo de carreras, Dirección del Sistema de Información Estadística. www.setab.gob.mx	3
Actividad 2	Procesamiento de movimientos de altas de centro de trabajo de nueva creación.	Porcentaje de incremento de registros en el catálogo de centros de trabajo.	0.88	El sistema de identificación de centros (SIC) y el de administración de inmuebles (SAI) bajo dominio de la SEP operan adecuada e ininterrumpidamente; Las unidades responsables realizan en tiempo y forma los trámites administrativos para la notificación y autorización de los movimientos en el Catálogo de Centros de Trabajo y actualización al Catálogo de Carreras; Se cuenta con personal debidamente capacitado y un servicio de internet y hardware funcionando en óptimas condiciones.	Formato CCT-NM, Bases de Datos, Cédula de Identificación del Centro de Trabajo, Cédula de Georreferenciación Educativa, oficinas de notificación de movimientos, Acuerdos Educativos de Autorización, RVOE's, Planes y Programas de Estudio, anexo de carreras, Dirección del Sistema de Información Estadística. www.setab.gob.mx	3
Actividad 3	Apoyo a las unidades responsables con los catálogos actualizados que facilite la asignación de recursos a los centros de trabajo activos en el sistema educativo estatal.	Porcentaje de unidades responsables apoyadas con los catálogos.	43.48	El Sistema de Identificación de Centros de la Secretaría de Educación Pública, permite la descarga óptima del Catálogo actualizado y la estructura facilita la omisión de reportes para su distribución.	Formato CCT-NM, Bases de Datos, Cédula de Identificación del Centro de Trabajo, Cédula de Georreferenciación Educativa, anexo de carreras, Dirección del Sistema de Información Estadística www.setab.gob.mx	3
Actividad 4	Digitalización del archivo histórico documental de Centros de Trabajo.	Porcentaje de expedientes escaneados.	19.37	Se cuenta con licenciamiento del software, personal debidamente capacitado y hardware funcionando en óptimas condiciones.	Documentación de los Centros de Trabajo. Dirección del Sistema de Información Estadística	3

	RESUMEN NARRATIVO	INDICADOR	META	SUPOUESTO	MEDIO DE VERIFICACIÓN	ALINEACIÓN LOCAL
Componente 2	Servicios de información proporcionados a las unidades responsables del sistema educativo estatal como insumo para la toma de decisiones.	Porcentaje de unidades responsables que reciben servicios de información.	71.74	Se cuenta con bases de datos históricas y actualizadas de información, tecnologías de la información adecuadas, conocimientos computacionales y capacitación para la operación, aprovechamiento y modernización del sistema.	Documentos que oficializan la entrega de los resultados de cada proceso ante las instancias normativas, archivos digitales de publicación y entrega de información. Dirección del Sistema de Información Estadística	3
Actividad 1	Levantamiento de censos estadísticos de los centros de trabajo del sistema educativo estatal que facilite el conocimiento de las condiciones en que se operan los servicios.	Porcentaje de centros de trabajo censados tipo Escuela, Supervisión y Bibliotecas.	88.58	Los Sistemas Nacionales de Captación de Información Estadística, funcionan adecuadamente y los centros de trabajo entregan la información en tiempo y forma.	Base de datos de registros de centros de trabajo y estadísticas, base de datos de registros administrativos de alumnos de control escolar e incorporación, Cuestionarios 911 y Reportes de Oficialización. Dirección del Sistema de Información Estadística	3
Actividad 2	Implementación de aplicaciones de cómputo que faciliten a los centros de trabajo el registro automatizado de información sobre las condiciones en que operan.	Porcentaje de centros de trabajo educativos que utilizan aplicaciones de cómputo para registrar su información.	68.47	El área responsable de la implementación y los centros de trabajo usuarios tienen las condiciones operacionales (equipo, internet, software, personal y conocimientos) para la ingeniería y uso de las aplicaciones de cómputo.	Sitio web de la Secretaría de educación www.setab.gob.mx , oficinas de liberación de aplicaciones y bases de datos con el registro de información. Dirección del Sistema de Información Estadística	3
Actividad 3	Actualización de aplicaciones de cómputo que agilicen los procesos de consulta y explotación de información de los centros de trabajo del sistema educativo estatal.	Porcentaje de unidades responsables apoyadas para la consulta de información de centros de trabajo.	65.22	Los insumos para actualizar los sistemas de información se entregan en tiempo y forma, el personal técnico y usuarios tienen respectivamente las condiciones necesarias para llevar acabo la ingeniería y operación de las aplicaciones.	Sitio web de la Secretaría de educación www.setab.gob.mx y oficinas de liberación de aplicaciones. Dirección del Sistema de Información Estadística	3
Actividad 4	Atención a las unidades responsables con los resultados de la información estadística de las condiciones en que operan los centros de trabajo del sistema educativo estatal.	Porcentaje de unidades responsables apoyadas con información de los centros de trabajo.	45.65	Bases de datos definitivas de los censos estadísticos disponibles en tiempo y forma en los sistemas nacionales de captura.	Archivos digitales de información estadística proporcionada a las unidades responsables. Oficinas con acuse de entrega de información y Sitio web de la Secretaría de educación. Dirección del Sistema de Información Estadística. www.setab.gob.mx .	3
Componente 3	Servicios de información Geodésica-Cartográfica y Topográfica proporcionados a las unidades responsables del sistema educativo estatal como insumo para la toma de decisiones.	Porcentaje de unidades responsables que reciben servicios de información geodésica-cartográfica y topográfica	19.57	Se cuenta con equipos y bases de datos actualizados, recursos materiales y financieros en tiempo y forma.	Oficios de acuse de recibo por parte de las áreas solicitantes y archivos digitales. Dirección del Sistema de Información Estadística	3
Actividad 1	Georreferenciación de los centros de trabajo del sistema educativo estatal, para elaborar la ficha técnica de domicilio geográfico con base a la Norma Técnica de Domicilios Geográficos emitida por el INEGI	Porcentaje de centros de trabajo georreferenciados	3.92	Se cuentan con los equipos geodésicos, hardware y software actualizados, insumos requeridos, viáticos y combustible en tiempo y forma, parque vehicular y servicio de internet funcionando en óptimas condiciones.	Base de datos, oficios de acuse de recibo de las áreas solicitantes y ficha técnica digital de domicilio geográfico. Dirección del Sistema de Información Estadística	3
Actividad 2	Levantamientos geodésicos-topográficos (medición) en campo, de inmuebles escolares, para elaborar e imprimir los planos correspondientes.	Porcentaje de centros de trabajo con levantamiento geodésico-topográfico.	1.04	Se cuentan con los equipos geodésicos, hardware y software actualizados, insumos requeridos, equipo de protección optimo para el personal, viáticos y combustible en tiempo y forma, parque vehicular y servicio de internet funcionando en óptimas condiciones.	Oficios de acuse de recibo de las áreas solicitantes y Planos geodésicos- topográficos digitales e impresos. Dirección del Sistema de Información Estadística	3
Actividad 3	Generación de mapas cartográficos con la ubicación de los centros de trabajo, como insumo para la toma de decisiones de las unidades responsables del sistema educativo estatal.	Porcentaje de unidades responsables apoyadas con mapas cartográficos.	23.91	Se cuenta con bases de datos, hardware y software actualizados, y funcionando en óptimas condiciones, así como personal capacitado e insumos.	Oficios con acuse de recibo de las áreas solicitantes y mapas cartográficos digitales. Dirección del Sistema de Información Estadística	3
				El contenido de la información de este documento es de carácter oficial y responsabilidad de la autoridad local		
 Ing. Violeta Magaña Bautista Encargada de la Dirección		 Lic. Víctor Eduardo Ramos Ávila Subsecretario de Planeación y Evaluación		 Lic. Guillermo Narváez Osorio Secretario de Educación		